



Legenda


 Záplavová čára Q_{100} - stávající stav


 Osa toku


 Navržené stavební objekty


Rozdíl rychlosti vody [m/s]


 ≤ -1.50


 -1.50 - -1.25


 -1.25 - -1.00


 -1.00 - -0.75


 -0.75 - -0.50


 -0.50 - -0.25


 -0.25 - -0.13


 -0.13 - 0.00


 0.00 - 0.13


 0.13 - 0.25

 0.25 - 0.50

 0.50 - 0.75

 0.75 - 1.00

 1.00 - 1.25

 1.25 - 1.50

 > 1.50

B.6. ROZDÍLOVÉ MAPY - KNĚŽNÁ B.6.2. ROZDÍLOVÁ MAPA RYCHLOSTÍ - KNĚŽNÁ, Q_{100}

Bělá - ř. km 2,2 - 3,6

Kněžná - ř. km 0,0 - 1,3

M 1 : 5 000

0

250

500 m

Souřadnicový referenční systém S-JTSK, výškový systém Balt po vyrovnání.